Auftraggeber

Bremer Straßenbahn AG, Flughafendamm 12, 28199 Bremen

Winterdienst 2026 - 2028

Anlage 5 – Streupläne für Gleichrichterwerke / Dienststellen

5. Streupläne der Gleichrichterwerke (GRW) / Dienststellen

5.1 Bezirk 1 / Nord-West

GRW Emder Straße (neu)	Gehweg / Hof	Plan: R_grw15
GRW Emder Straße (alt)	Gehweg / Hof	Plan: R_grw15a
ZOB Hbf Bremen	Gehweg	Plan: R_ds07

5.2 Bezirk 2 / Nord-Ost

GRW Lilienthal	Gehweg / Hof	Plan: R_grw40
GRW Horn-Lehe	Gehweg	Plan: R_grw24
GRW Am Biologischen Garten	Gehweg / Hof	Plan: R_grw28
GRW Osterholz	Gehweg	Plan: R_grw12

5.3 Bezirk 3 / Mitte

GRW Kirchbachstraße	Gehweg / Hof	Plan: R_grw10
Dienststelle St.-Jürgen-Straße	Gehweg	Plan: R_ds05
GRW Malerstraße	Gehweg / Hof	Plan: R_grw23
GRW Ernst-Gläsel-Straße	Gehweg / Hof	Plan: R_grw21

5.4 Bezirk 4 / Süd-Ost

GRW Walter-Geerdes-Straße	Gehweg / Hof	Plan: R_grw26

5.5 Bezirk 5 / Süd-Ost

GRW Meyerstraße	Gehweg / Hof	Plan: R_grw19
GRW Arsten	Gehweg / Hof	Plan: R_grw18
Dienststelle Huckelriede	Gehweg / Hof	Plan: R_ds03
GRW Huckelriede	Gehweg / Hof	Plan: R_grw17

5.6 Bezirk 6 / Süd-West

GRW Richard-Dunkel-Straße	Gehweg / Hof	Plan: R_grw27

5.7 Bezirk 7 / Bremen-Nord

Dienststelle Blumenthal Ständer	Gehweg	Plan: R_ds01
Dienststelle Vegesack	Gehweg	Plan: R_ds06

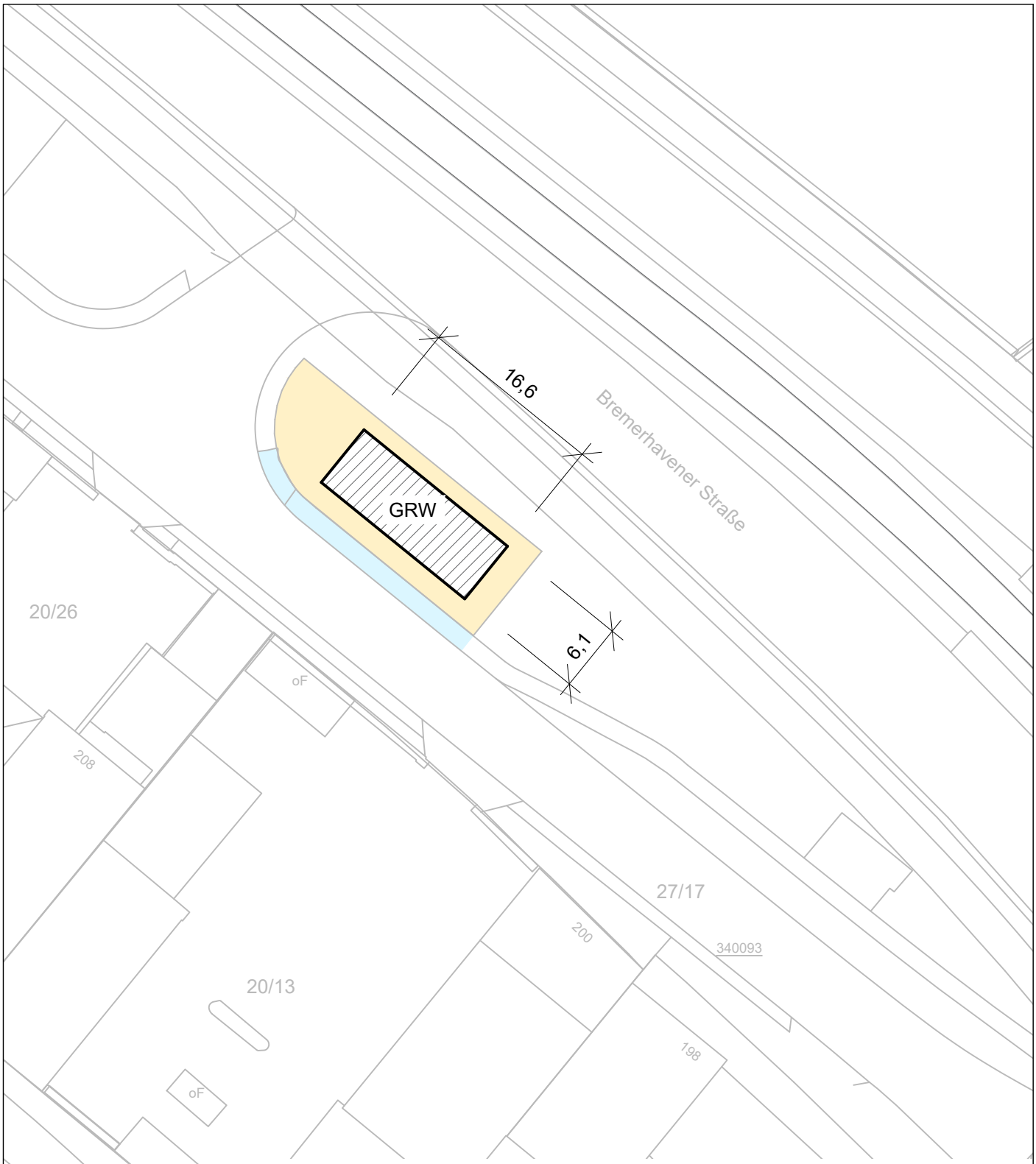

	Fläche Gehweg/Straße
	Fläche Hof

Bremer Straßenbahn AG
Flughafendamm 12, 28199 Bremen

BSAG

Projekt	Gehweg- und Gebäudeflächenreinigung Gleichrichterwerk Emder Straße Bremerhavener Straße 206 28219 Bremen			
Plan	Lageplan			
	gezeichnet Riedel		Plannummer	Maßstab
	Datum 14.07.2022		R_grw15	1:500

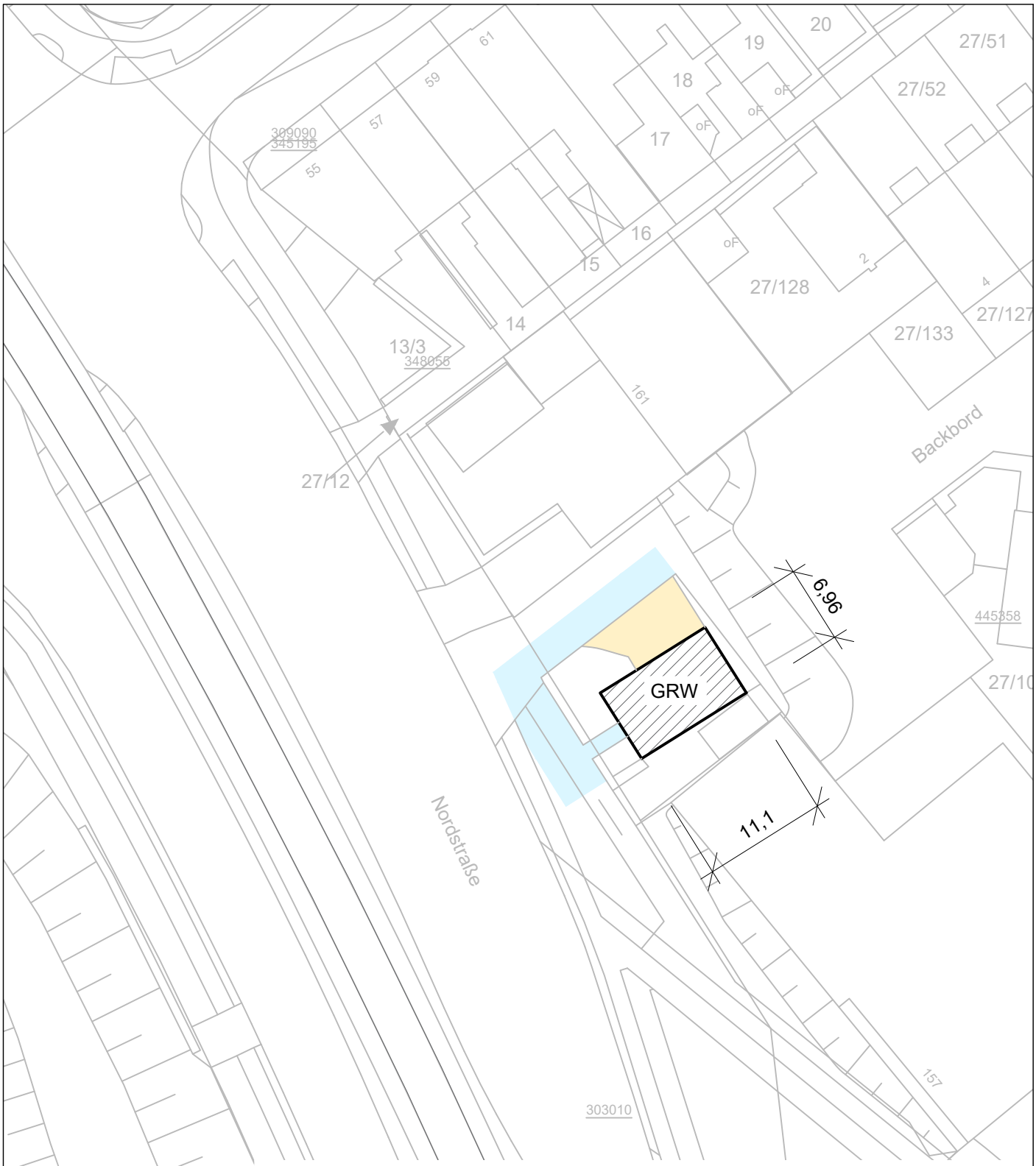

Fläche Gehweg/Straße	Fläche Hof

Bremer Straßenbahn AG
Flughafendamm 12, 28199 Bremen

BSAG

Projekt	Gehweg- und Gebäudeflächenreinigung Gleichrichterwerk Emder Straße (alt) Nordstraße / Backbord 28219 Bremen			
Plan	Lageplan			
	gezeichnet Riedel		Plannummer	Maßstab
	Datum 14.07.2022		R_grw15a	1:500

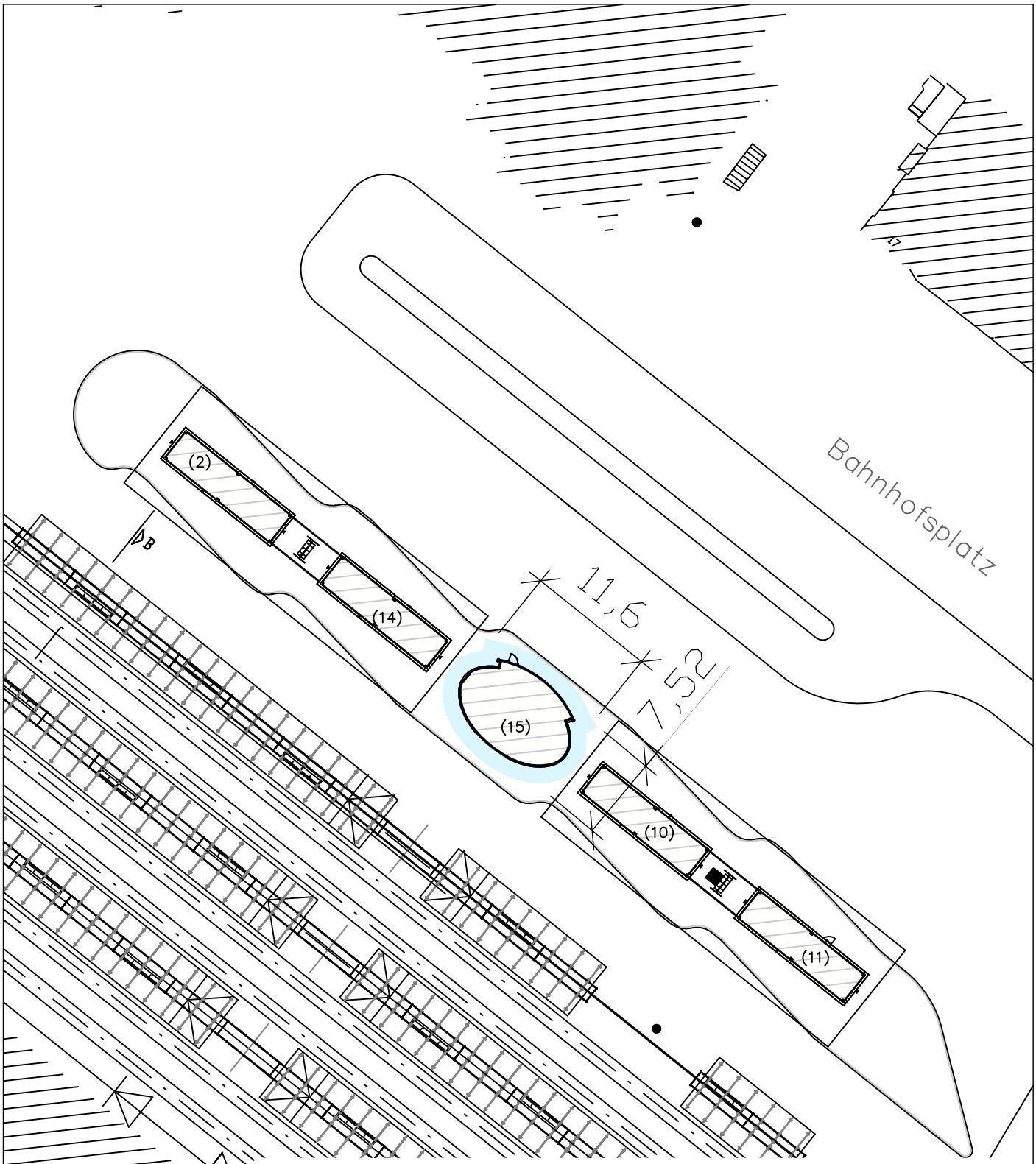

zu reinigende Fläche

Bremer Straßenbahn AG
Flughafendamm 12, 28199 Bremen

BSAG

Projekt	Gehweg- und Gebäudeflächenreinigung ZOB Hbf Bremen Bahnhofsplatz 28195 Bremen			
Plan	Lageplan			
	gezeichnet Riedel		Plannummer	Maßstab
	Datum 14.07.2022		R_ds07	1:500

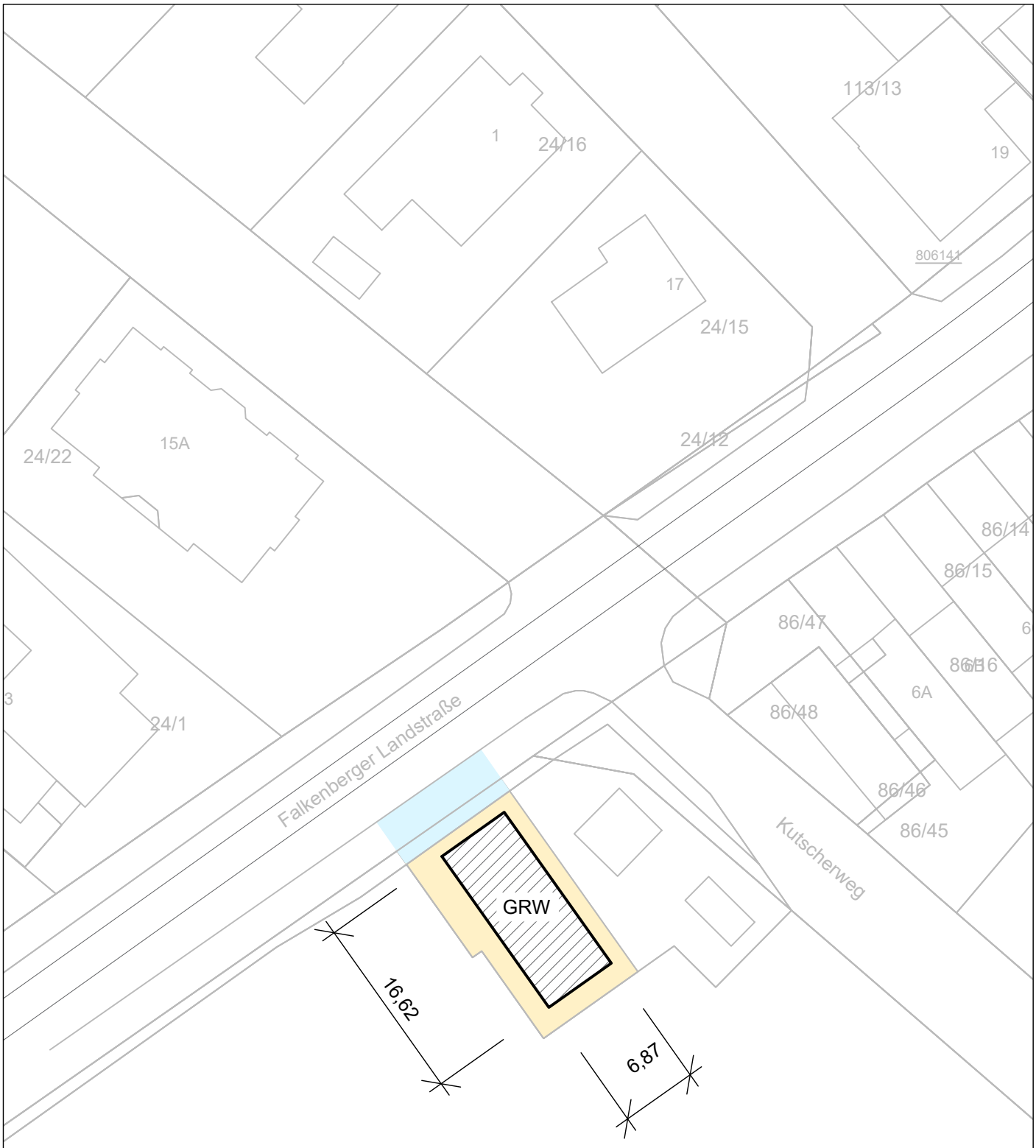

Fläche Gehweg/Straße	**Fläche Hof**

Bremer Straßenbahn AG
Flughafendamm 12, 28199 Bremen

BSAG

Projekt	Gehweg- und Gebäudeflächenreinigung Gleichrichterwerk Lilienthal Falkenberger Landstraße / Kutscherweg 28865 Lilienthal			
Plan	Lageplan			
	gezeichnet Riedel		Plannummer	Maßstab
	Datum 14.07.2022		R_grw40	1:500

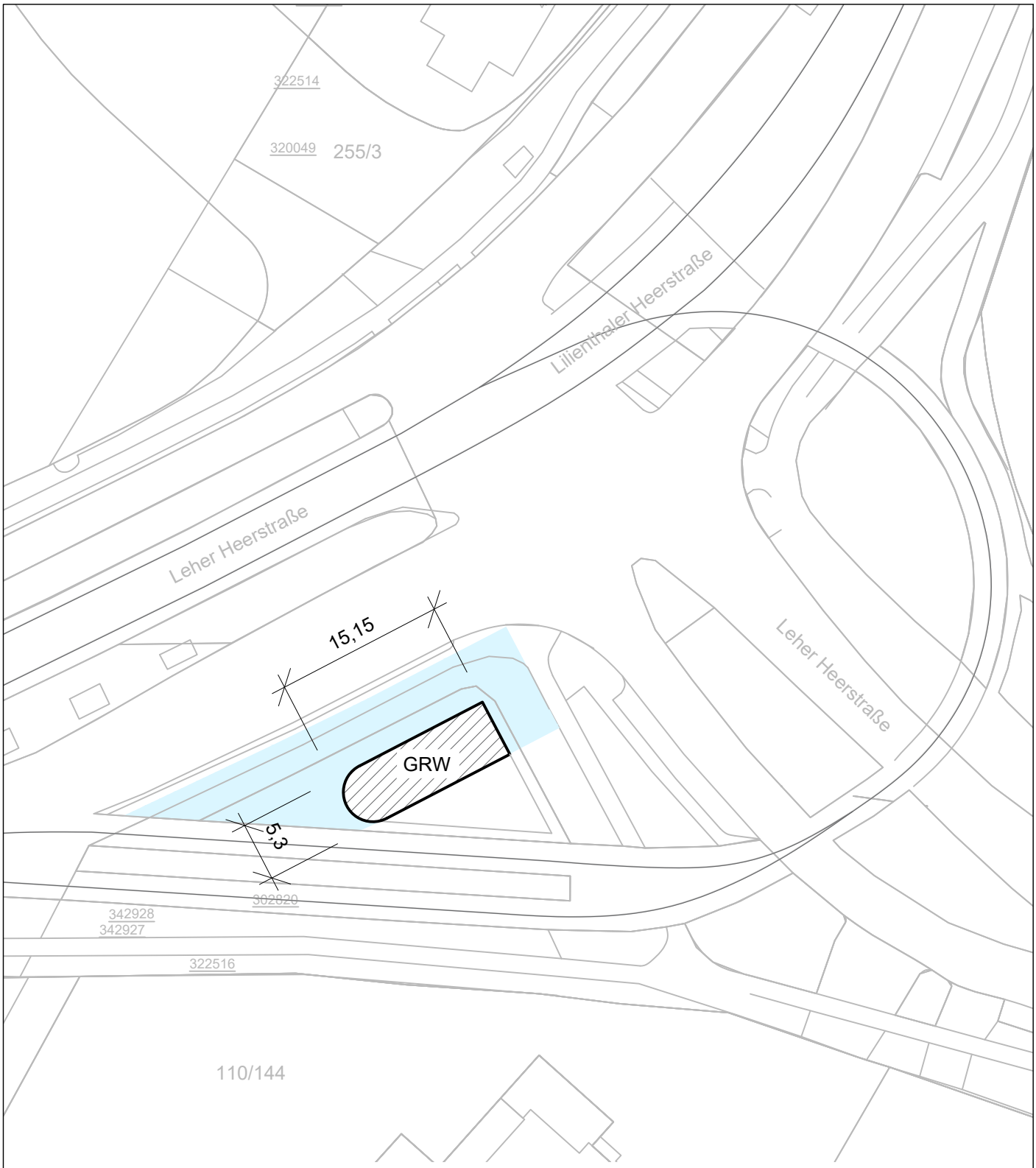

zu reinigende Fläche

Bremer Straßenbahn AG
Flughafendamm 12, 28199 Bremen

BSAG

Projekt	Gehweg- und Gebäudeflächenreinigung Gleichrichterwerk Horn-Lehe Leher Heerstraße, Ecke Lilienthaler Heerstraße 28359 Bremen			
Plan	Lageplan			
	gezeichnet Riedel		Plannummer	Maßstab
	Datum 14.07.2022		R_grw24	1:500

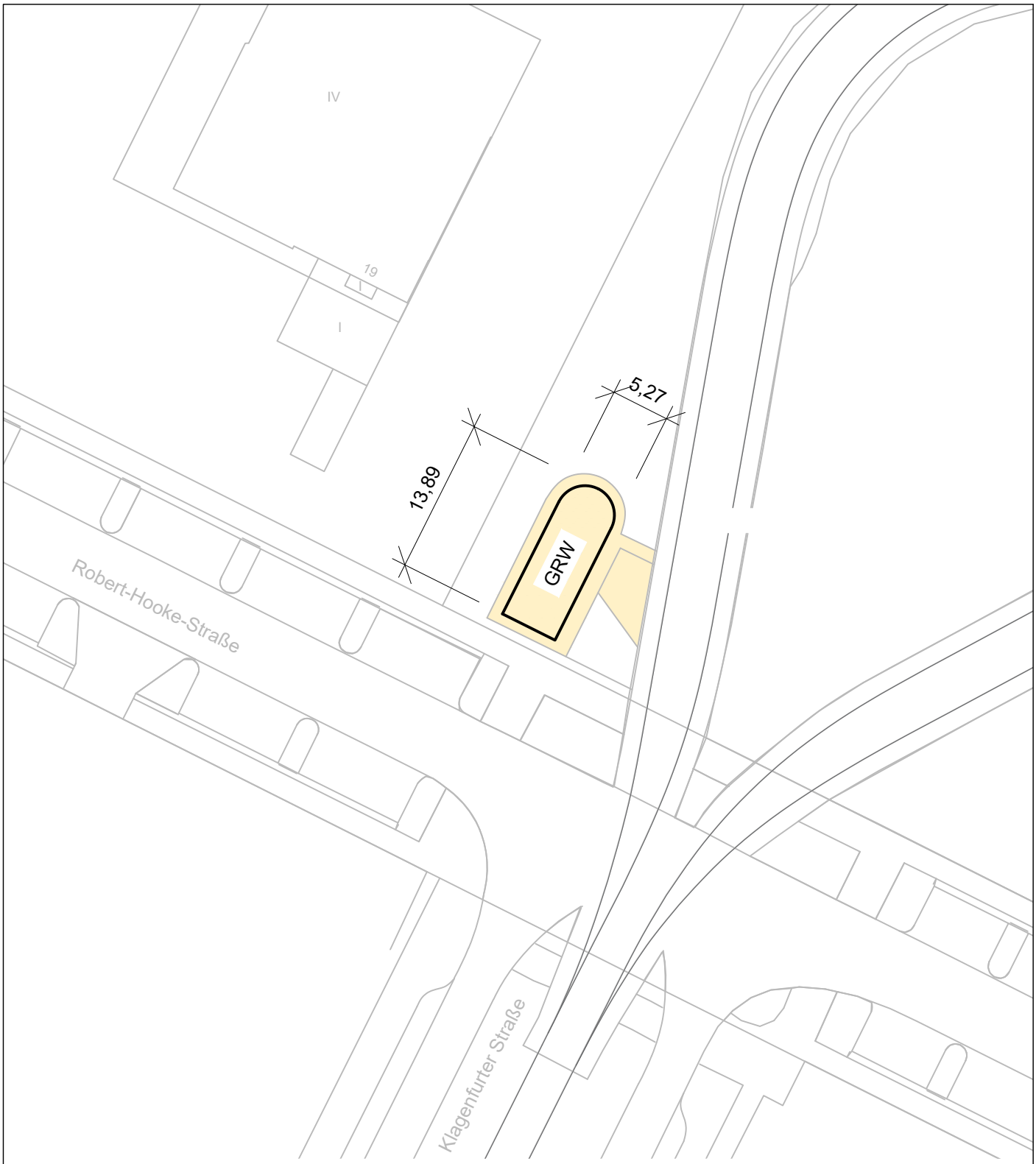

zu reinigende Fläche

Bremer Straßenbahn AG
Flughafendamm 12, 28199 Bremen

BSAG

Projekt	Gehweg- und Gebäudeflächenreinigung Gleichrichterwerk Am Biologischen Garten Wendeschleife Linie 6 28359 Bremen			
Plan	Lageplan			
	gezeichnet Riedel		Plannummer	Maßstab
	Datum 01.07.2022		R_grw28	1:500

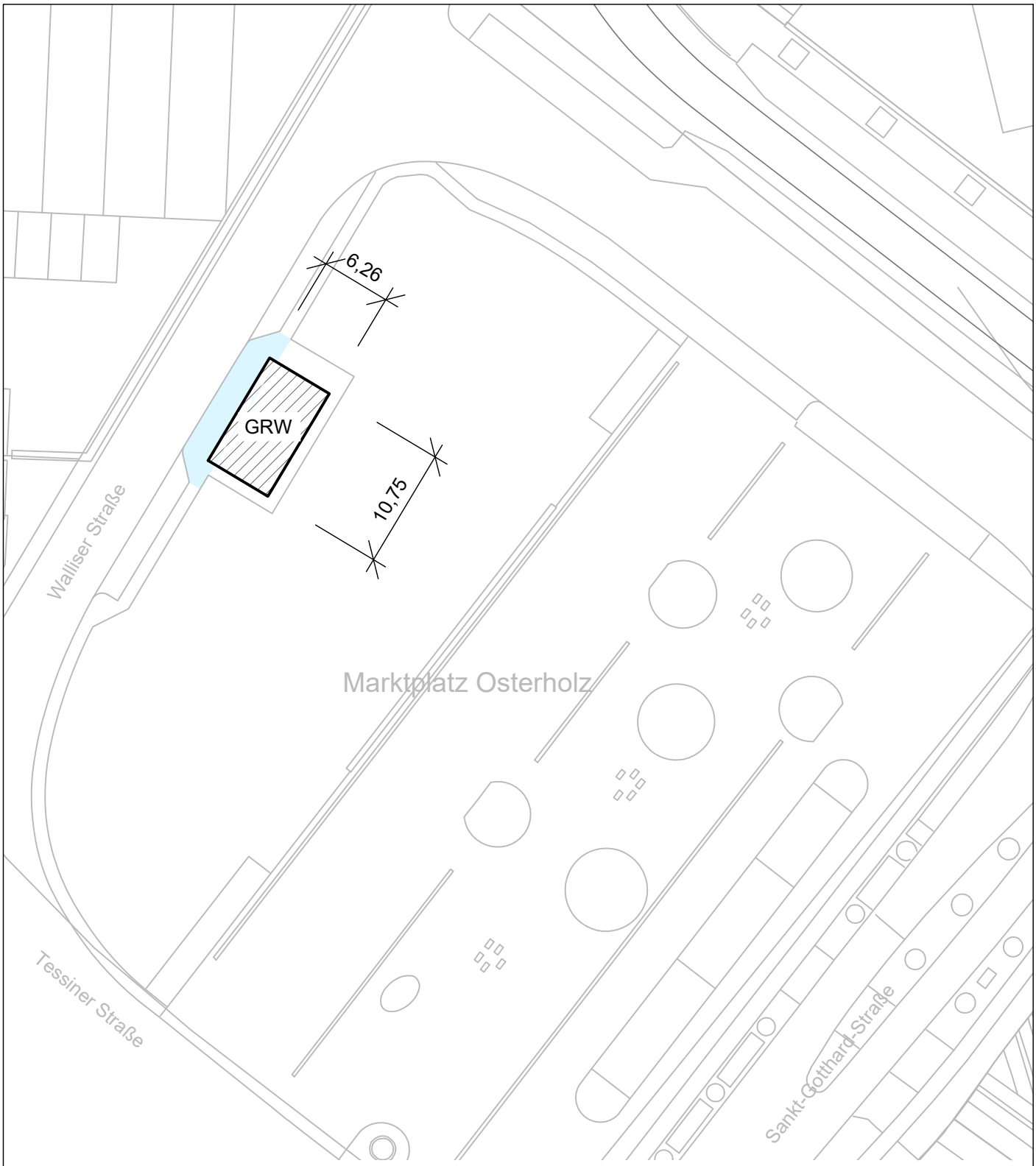

zu reinigende Fläche

Bremer Straßenbahn AG
Flughafendamm 12, 28199 Bremen

BSAG

Projekt	Gehweg- und Gebäudeflächenreinigung Gleichrichterwerk Osterholz Walliser Straße 28325 Bremen			
Plan	Lageplan			
	gezeichnet Riedel		Plannummer	Maßstab
	Datum 14.07.2022		R_grw12	1:500

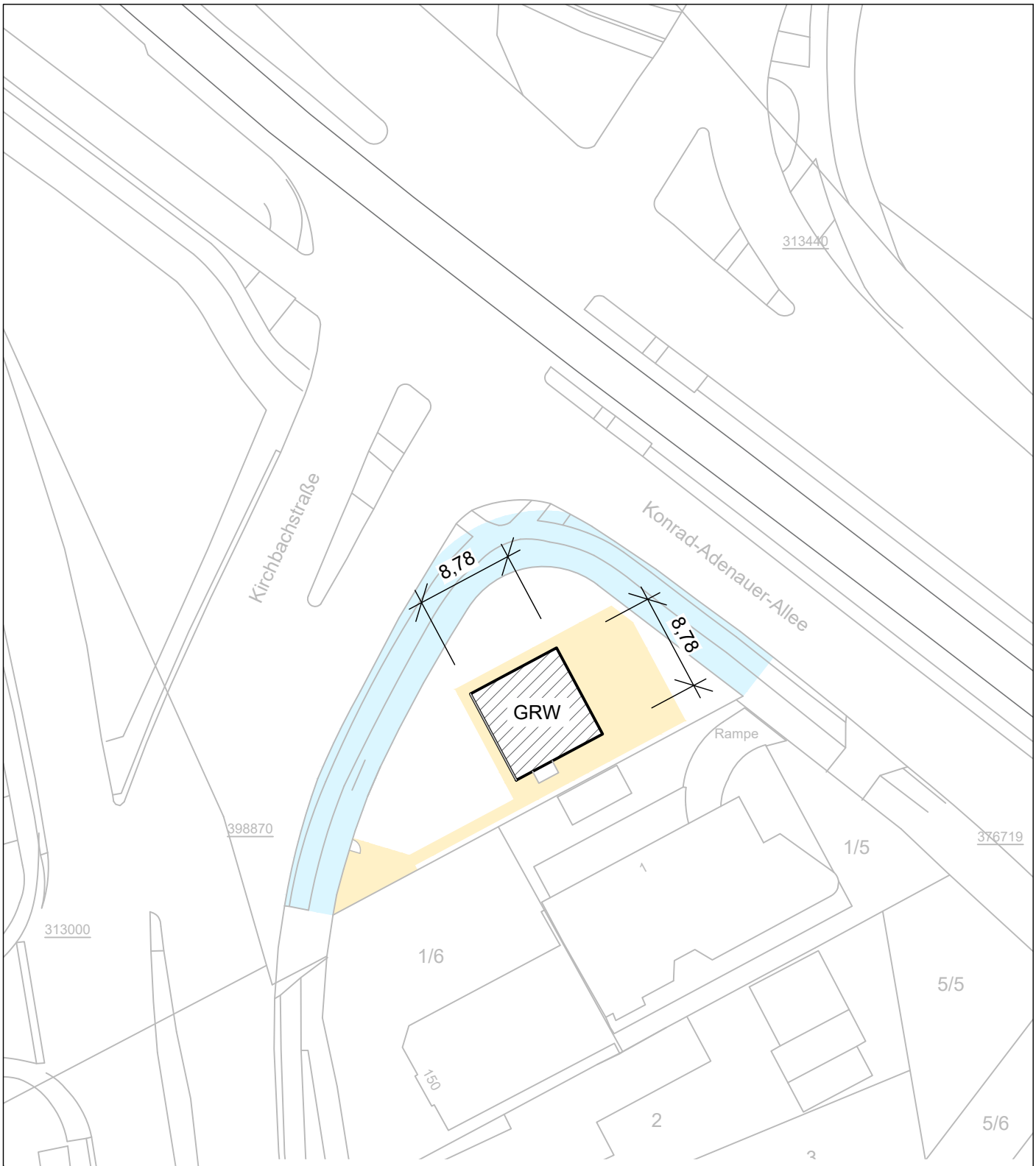

	Fläche Gehweg/Straße
	Fläche Hof

Bremer Straßenbahn AG
Flughafendamm 12, 28199 Bremen

BSAG

Projekt	Gehweg- und Gebäudeflächenreinigung Gleichrichterwerk Kirchbachstraße Kirchbachstraße/ Konrad-Adenauer-Allee 28211 Bremen			
Plan	Lageplan			
	gezeichnet Riedel		Plannummer	Maßstab
	Datum 14.07.2022		R_grw10	1:500

zu reinigende Fläche

Bremer Straßenbahn AG
Flughafendamm 12, 28199 Bremen

BSAG

Projekt	Gehweg- und Gebäudeflächenreinigung Dienststelle St.-Jürgen-Straße St.-Jürgen-Straße 46 28203 Bremen			
Plan	Lageplan			
	gezeichnet Riedel		Plannummer	Maßstab
	Datum 14.07.2022		R_ds05	1:500

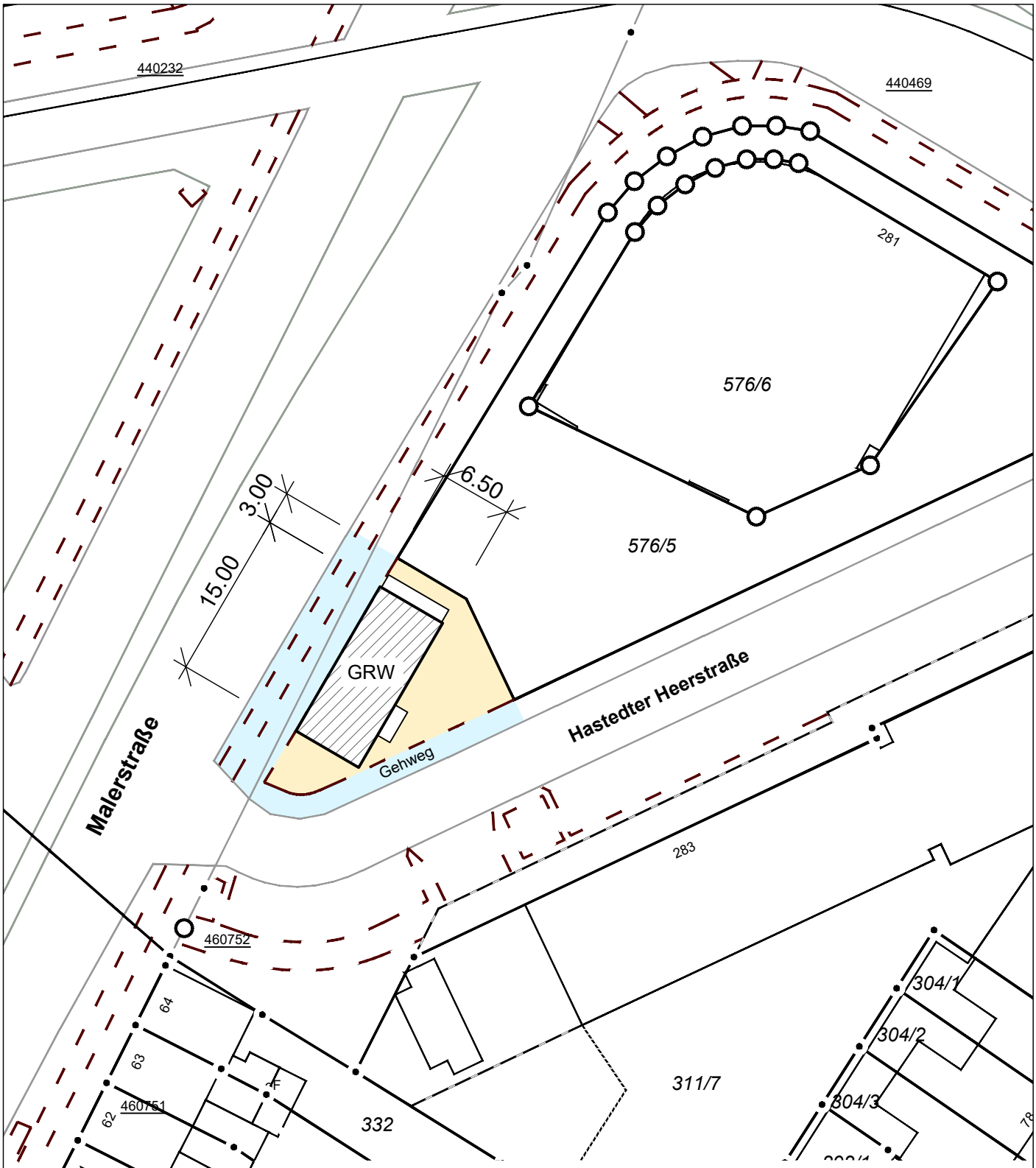

	Fläche Gehweg/Straße
	Fläche Hof

Bremer Straßenbahn AG
Flughafendamm 12, 28199 Bremen

Projekt	Gehweg- und Gebäudeflächenreinigung Gleichrichterwerk Malerstraße Malerstraße / Hastedter Heerstraße 28207 Bremen			
Plan	Lageplan			
	gezeichnet Riedel		Plannummer	Maßstab
	Datum 14.07.2022		R_grw23	1:500

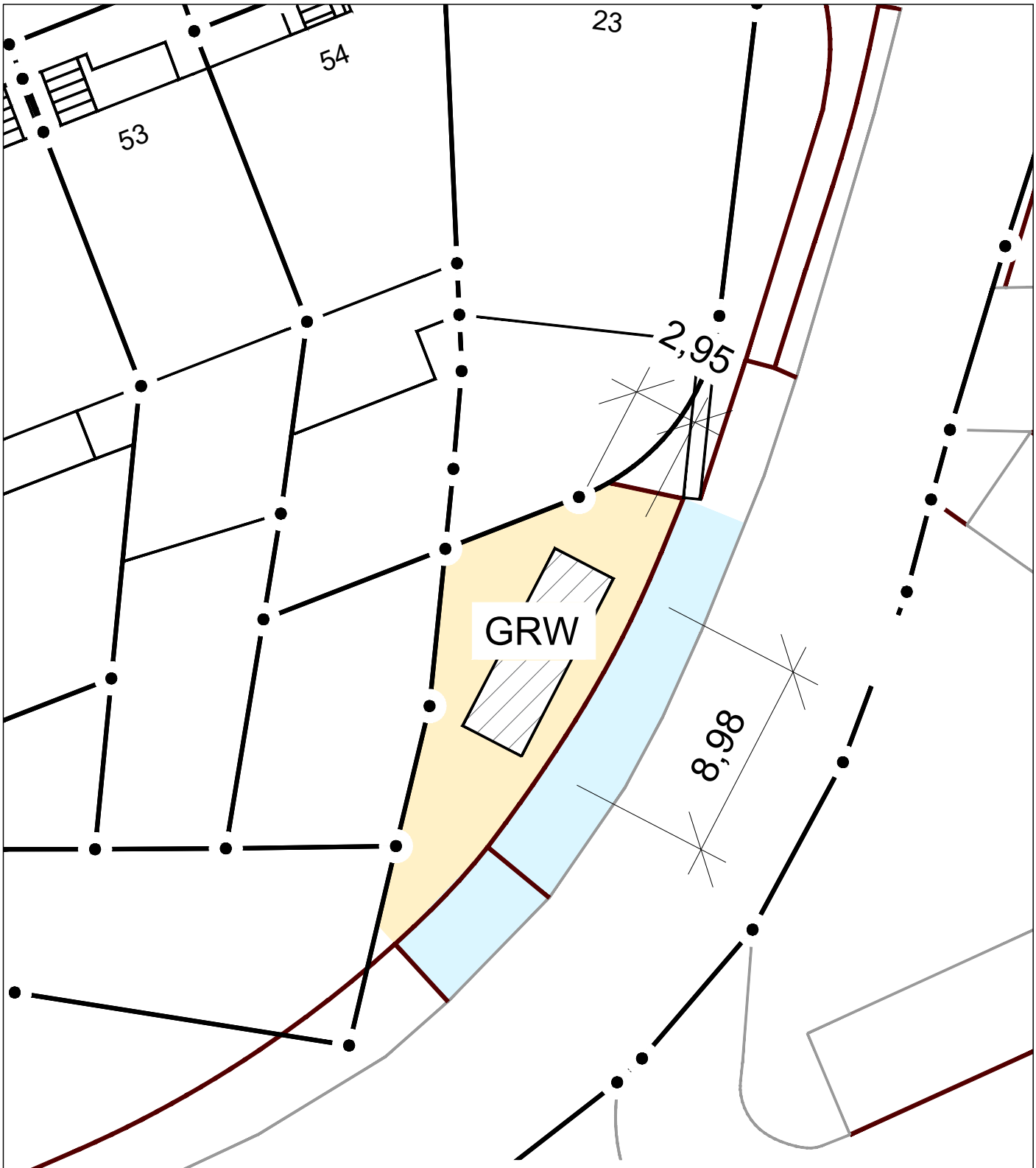

Ernst-Glässel-Straße

	Fläche Gehweg/Straße
	Fläche Hof

Bremer Straßenbahn AG
Flughafendamm 12, 28199 Bremen

BSAG

Projekt	Gehweg- und Gebäudeflächenreinigung Gleichrichterwerk Ernst-Glässel-Straße Ernst-Glässel-Straße 28203 Bremen			
Plan	Lageplan			
	gezeichnet Riedel		Plannummer	Maßstab
	Datum 14.07.2022		R_grw21	1:250

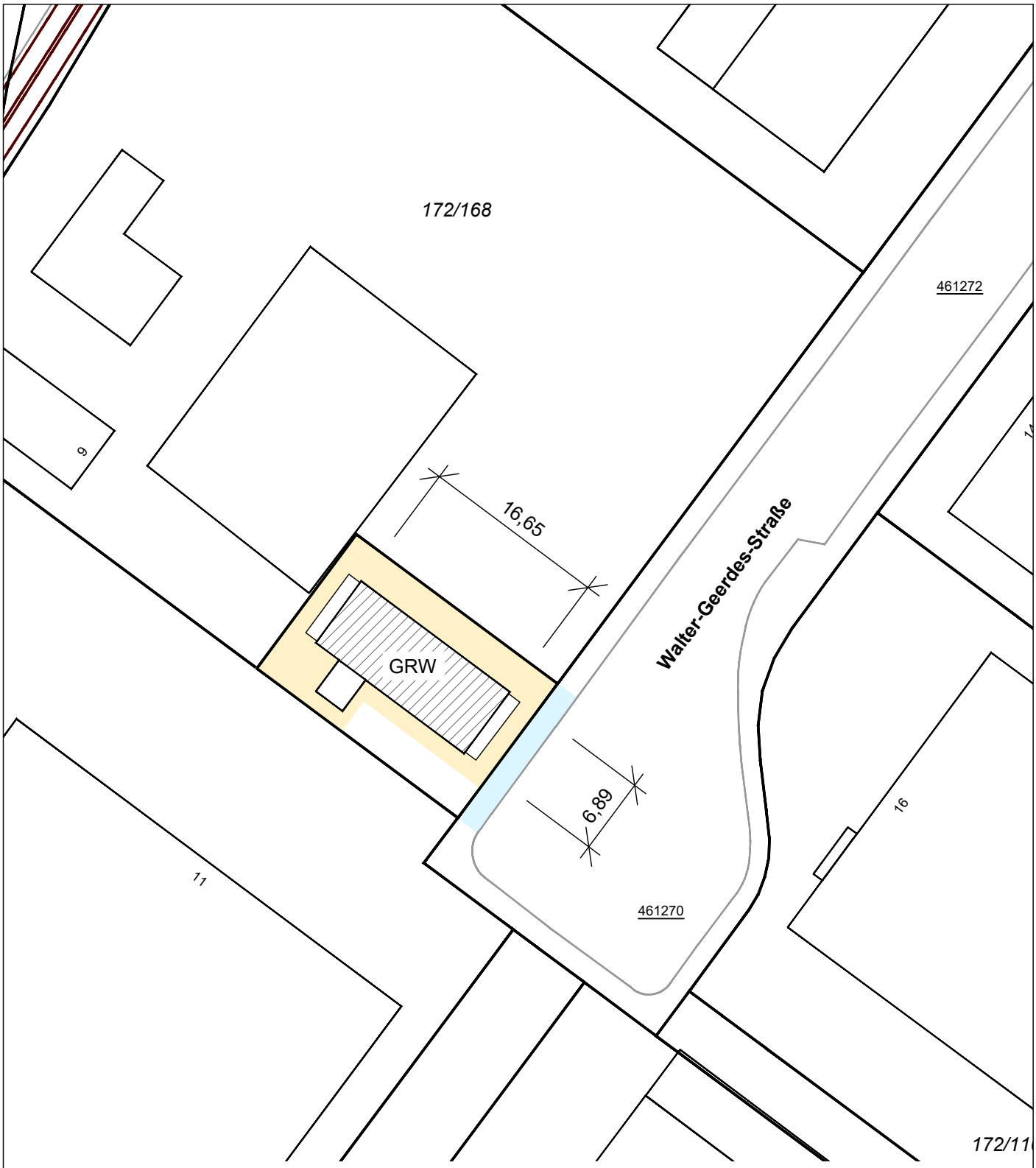

	Fläche Gehweg/Straße
	Fläche Hof

Bremer Straßenbahn AG
Flughafendamm 12, 28199 Bremen

BSAG

Projekt	Gehweg- und Gebäudeflächenreinigung Gleichrichterwerk Walter-Geerdes-Straße Walter-Geerdes-Straße 28307 Bremen			
Plan	Lageplan			
	gezeichnet Riedel		Plannummer	Maßstab
	Datum 14.07.2022		R_grw26	1:500

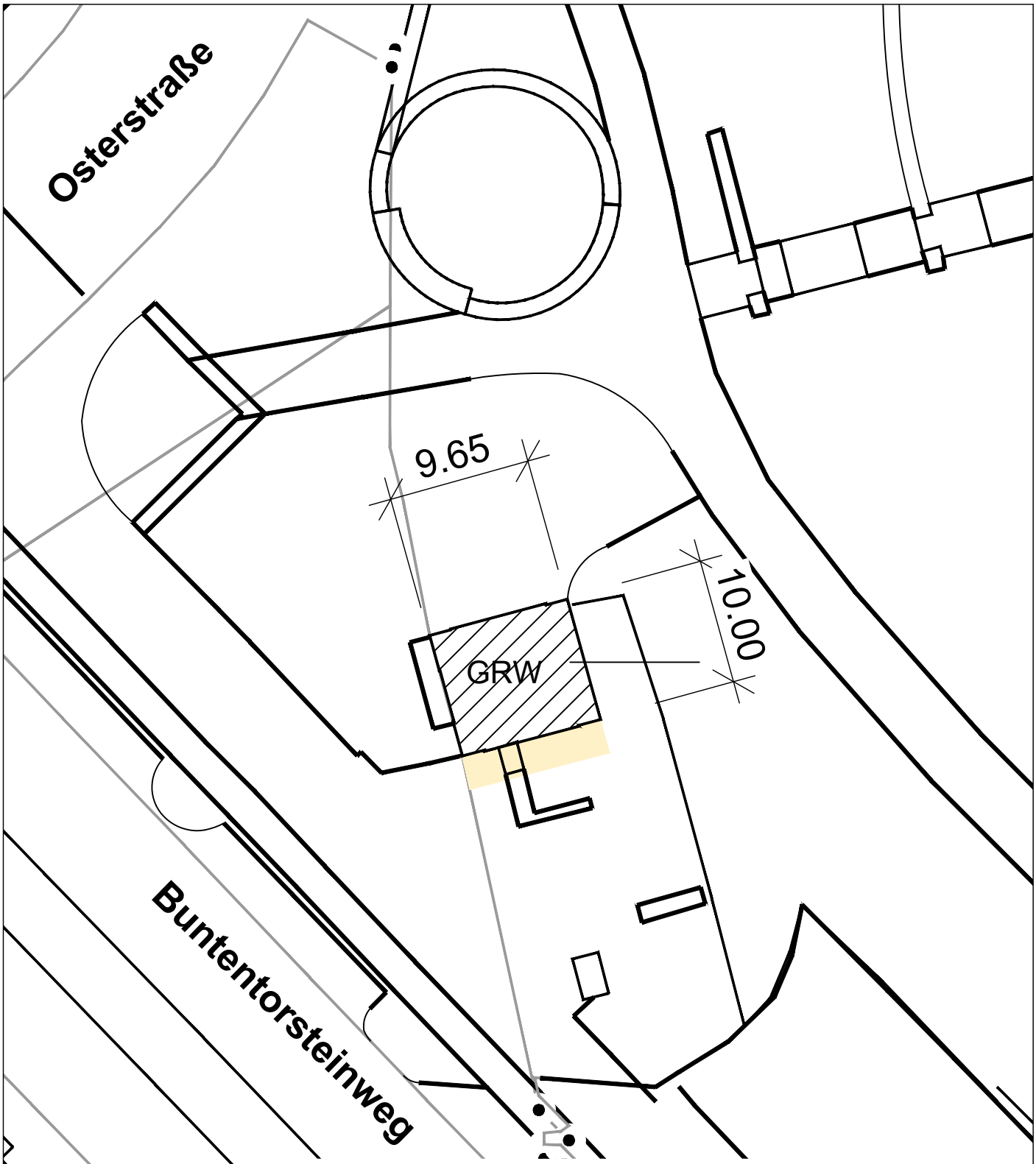

zu reinigende Fläche

Bremer Straßenbahn AG
Flughafendamm 12, 28199 Bremen

Projekt	Gehweg- und Gebäudeflächenreinigung Gleichrichterwerk Meyerstraße Buntentorsteinweg / Osterstraße 28201 Bremen			
Plan	Lageplan			
	gezeichnet Riedel		Plannummer	Maßstab
	Datum 01.07.2022		R_grw19	1:250

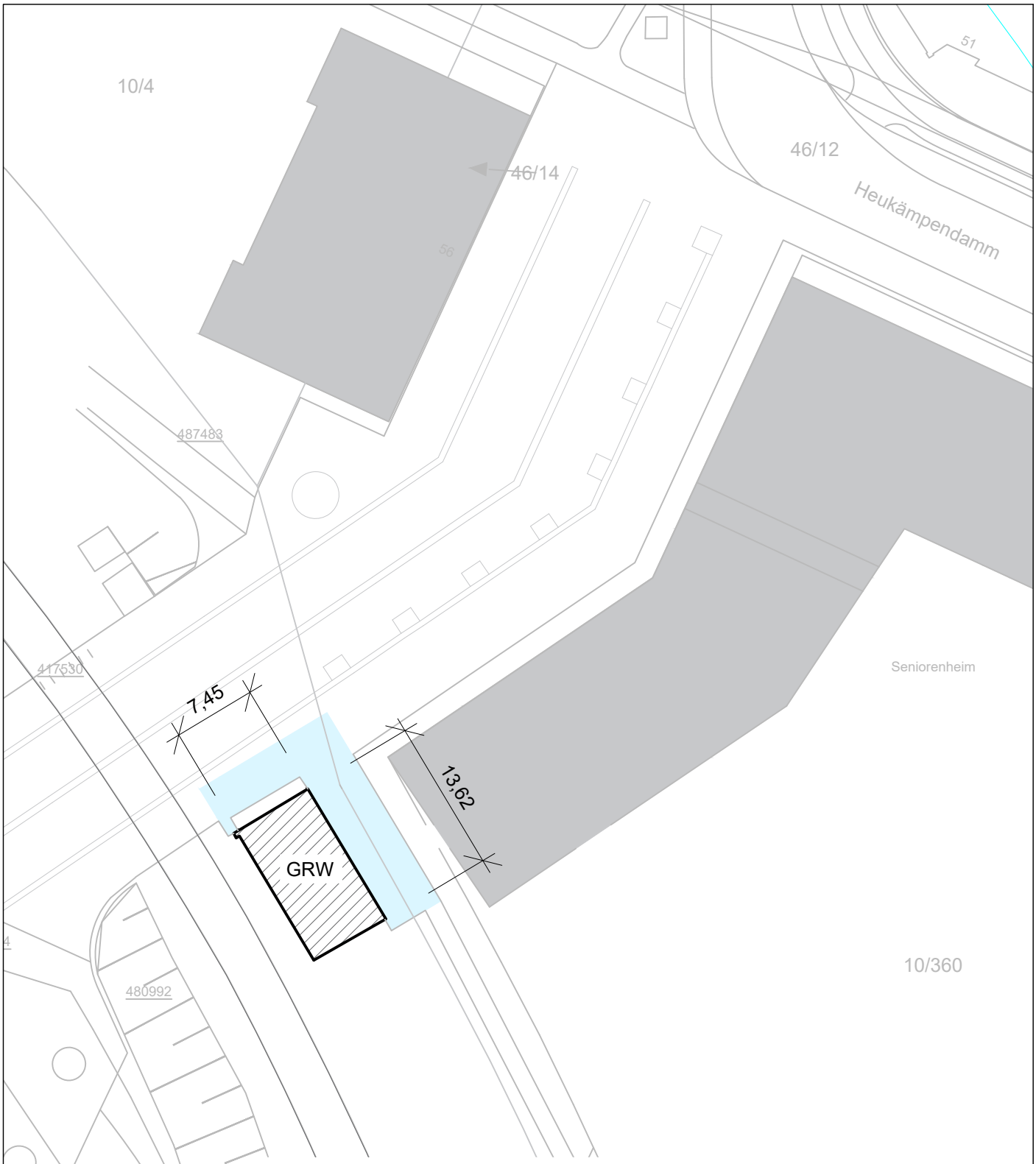

zu reinigende Fläche

Bremer Straßenbahn AG
Flughafendamm 12, 28199 Bremen

BSAG

Projekt	Gehweg- und Gebäudeflächenreinigung Gleichrichterwerk Arsten Heukämpendamm 28279 Bremen			
Plan	Lageplan			
	gezeichnet Riedel		Plannummer	Maßstab
	Datum 14.07.2022		R_grw18	1:500

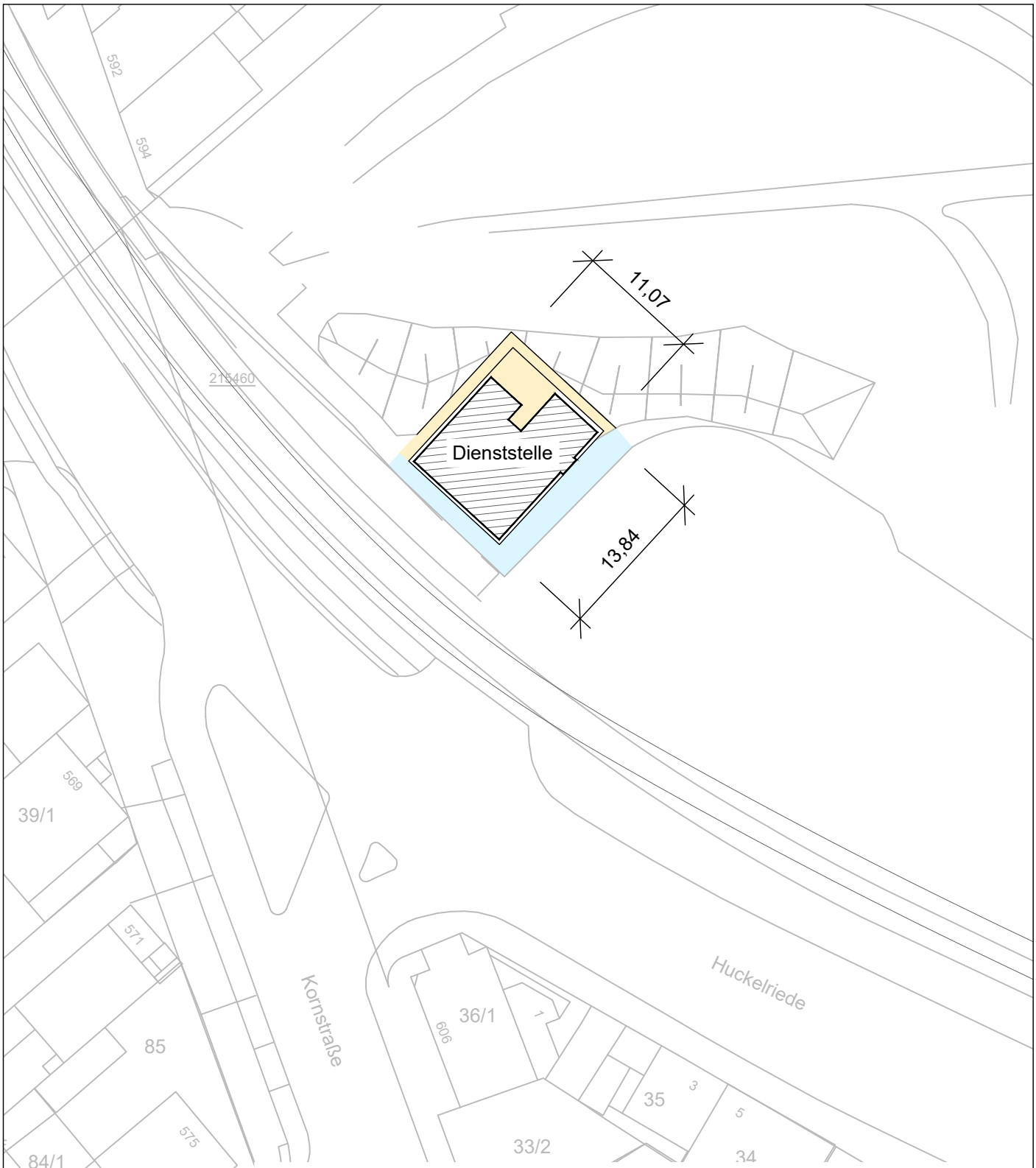

Fläche Gehweg/Straße	**Fläche Hof**

Bremer Straßenbahn AG
Flughafendamm 12, 28199 Bremen

BSAG

Projekt	Gehweg- und Gebäudeflächenreinigung Dienststelle Huckelriede Kornstraße / Huckelriede 28201 Bremen			
Plan	Lageplan			
	gezeichnet Riedel		Plannummer	Maßstab
	Datum 14.07.2022		R_ds03	1:500

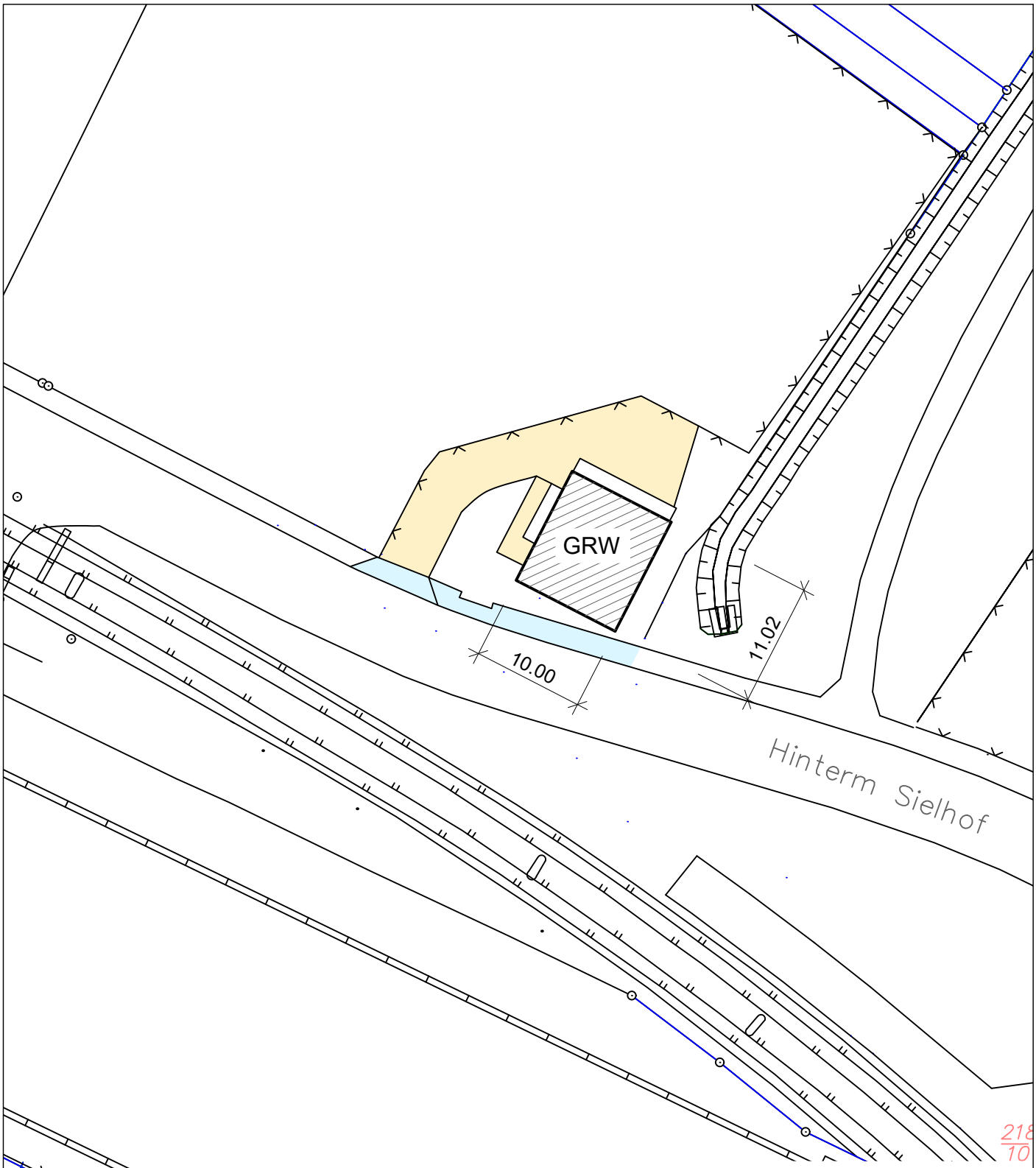

Fläche Gehweg/Straße	Fläche Hof

Bremer Straßenbahn AG
Flughafendamm 12, 28199 Bremen

BSAG

Projekt	Gehweg- und Gebäudeflächenreinigung Gleichrichterwerk Huckelriede Hinterm Sielhof 20 28277 Bremen			
Plan	Lageplan			
	gezeichnet Riedel		Plannummer	Maßstab
	Datum 14.07.2022		R_grw17	1:500

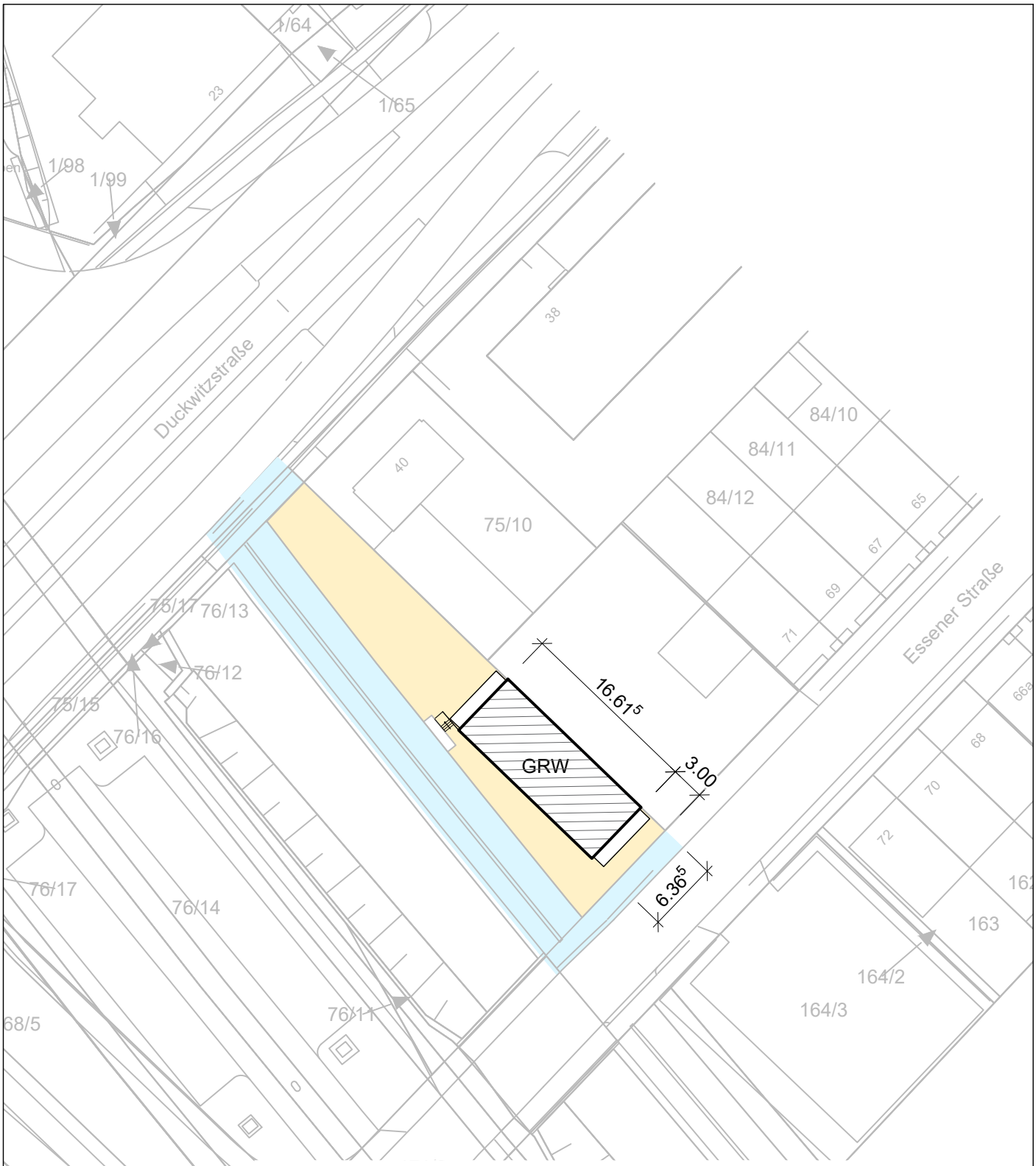

Fläche Gehweg/Straße	**Fläche Hof**

Bremer Straßenbahn AG
Flughafendamm 12, 28199 Bremen

BSAG

Projekt	Gehweg- und Gebäudeflächenreinigung Gleichrichterwerk Richard-Dunkel-Straße Richard-Dunkel-Straße / Essener Straße 28199 Bremen			
Plan	Lageplan			
	gezeichnet Riedel		Plannummer	Maßstab
	Datum 14.07.2022		R_grw27	1:500

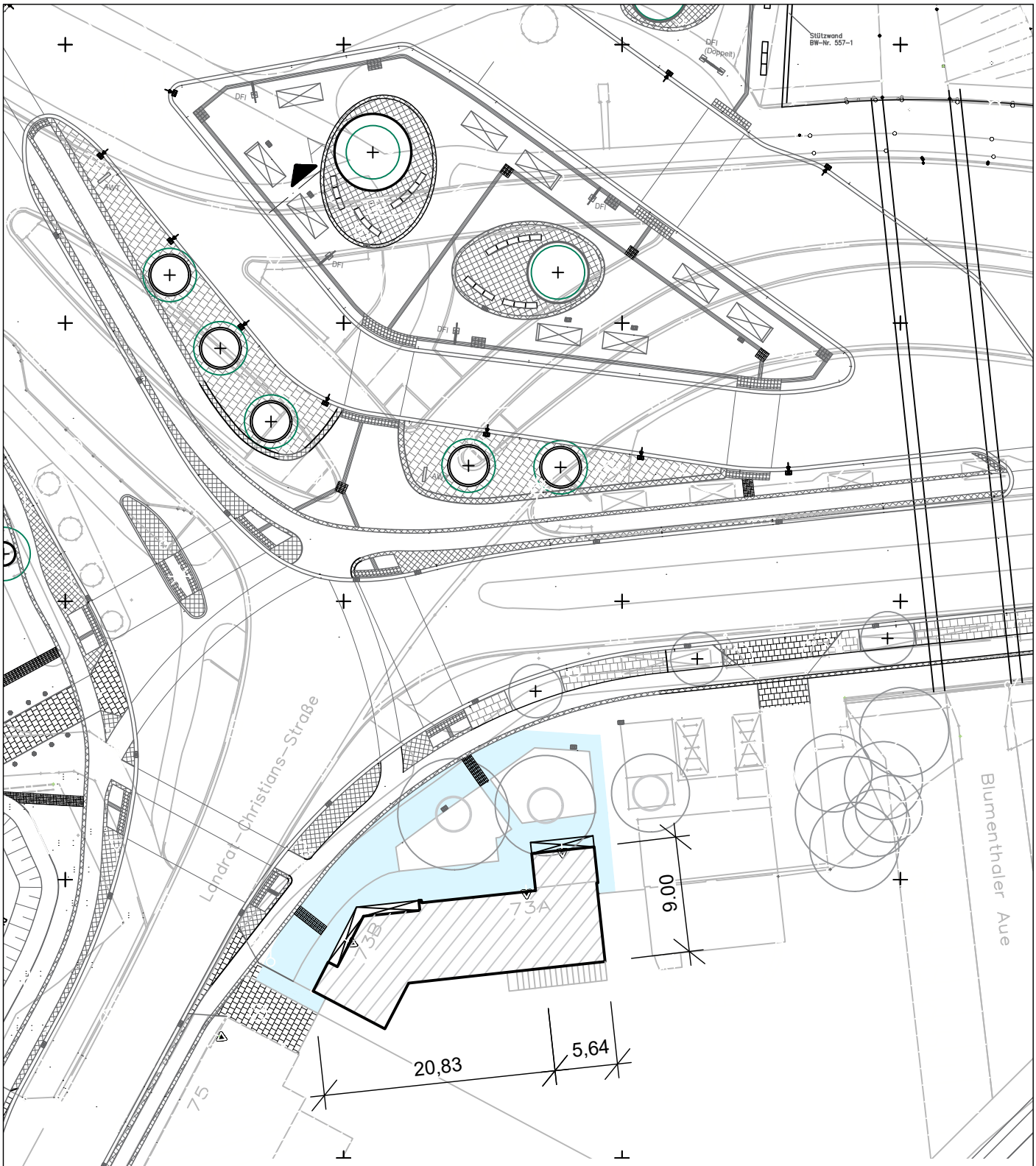

zu reinigende Fläche

Bremer Straßenbahn AG
Flughafendamm 12, 28199 Bremen

BSAG

Projekt	Gehweg- und Gebäudeflächenreinigung Dienststelle Blumenthal Ständer Landrat-Christians-Straße 73A / 73B 28779 Bremen			
Plan	Lageplan			
	gezeichnet Riedel		Plannummer	Maßstab
	Datum 14.07.2022		R_ds01	1:500

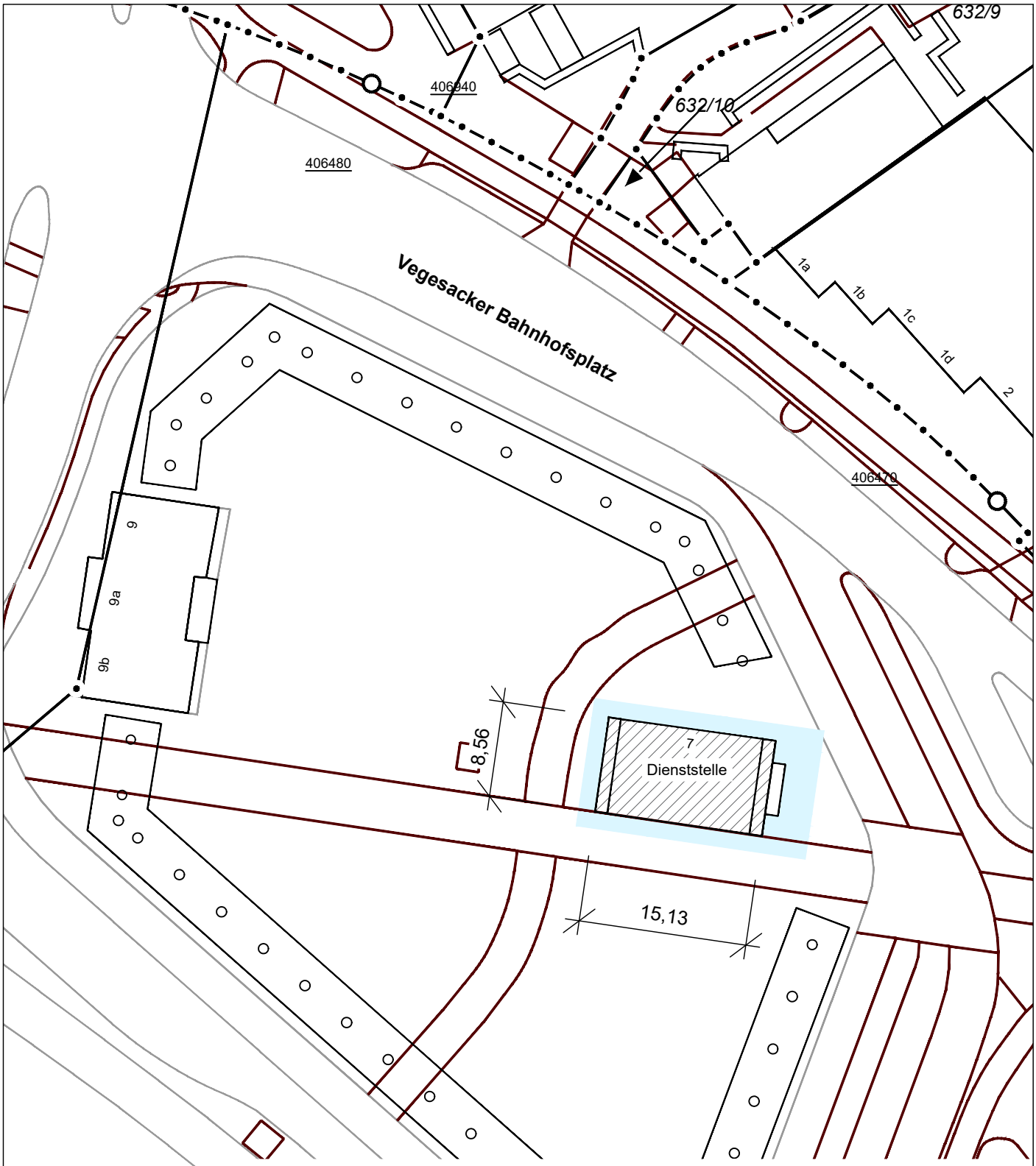

zu reinigende Fläche

Bremer Straßenbahn AG
Flughafendamm 12, 28199 Bremen

BSAG

Projekt	Gehweg- und Gebäudeflächenreinigung Dienststelle Vegesack Vegesacker Bahnhofsplatz 28757 Bremen			
Plan	Lageplan			
	gezeichnet Riedel		Plannummer	Maßstab
	Datum 14.07.2022		R_ds06	1:500